



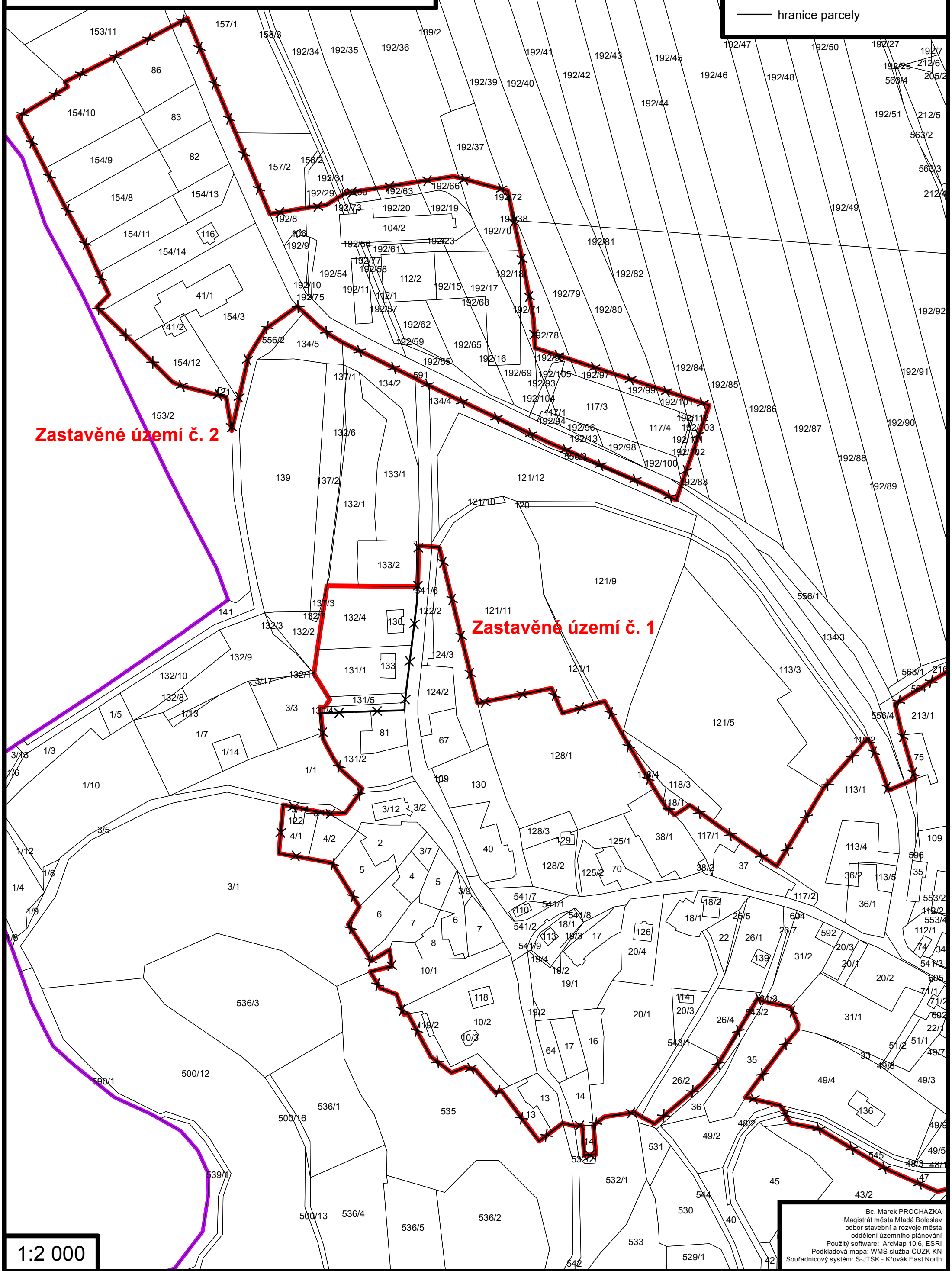


**OBEC LHOTKY**  
**VYMEZENÍ ZASTAVĚNÉHO ÚZEMÍ - ŘÍJEN 2019**  
**PŘÍLOHA 3 - návrh k řízení**

-  intravilán k 1. 9. 1966
-  hranice zastavěného území
-  hranice obce
-  hranice parcely



Bc. Marek PROCHÁZKA  
 Magistrát města Mladá Boleslav  
 odbor stavební a rozvoje města  
 oddělení územního plánování  
 Použitý software: ArcMap 10.6, ESRI  
 Podkladová mapa: WMS služba ČÚZK KN  
 Souřadnicový systém: S-JTSK - Křofav East North